

Uscita didattica ad Aosta



Calcoliamo il percorso Vidigulfo-Aosta

Tragitto Vidigulfo Aosta - ...

www.viamichelin.it/web/Itineraires?strStartLocid=31NDFwMGwxMGNORFV1TWpr05EZz1jT1M0eU16UTVOZz09&strDestLocid=31NDFkczkxMDhORFV1TnpNMWN

Login (1) | Messaggi | Google | Altri Preferiti

Itinerari

Tempo 02h15
Distanza 209 km

27018 Vidigulfo
Partenza

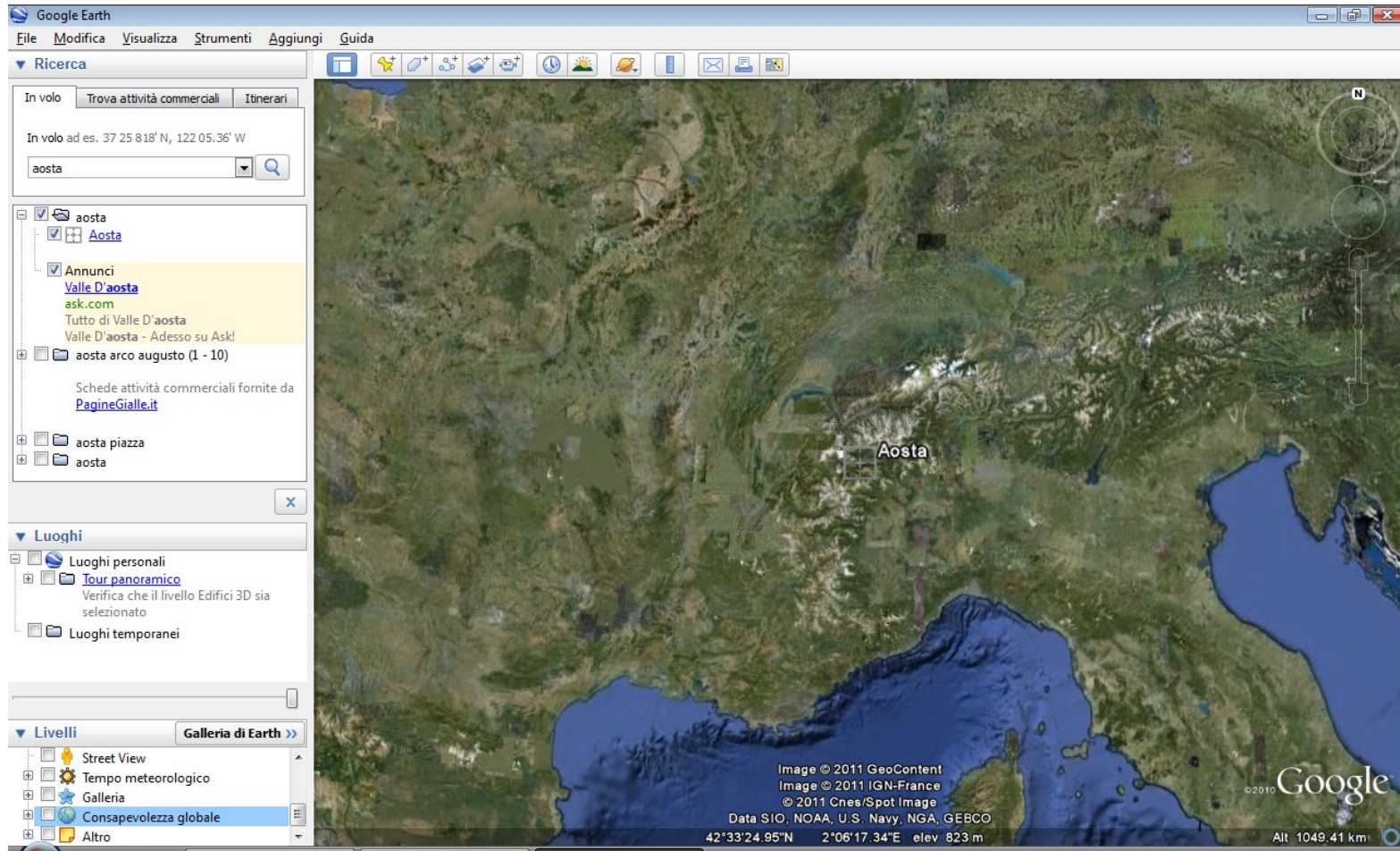
11100 Aoste
Arrivo

Tappa | Dettagli | Opzioni

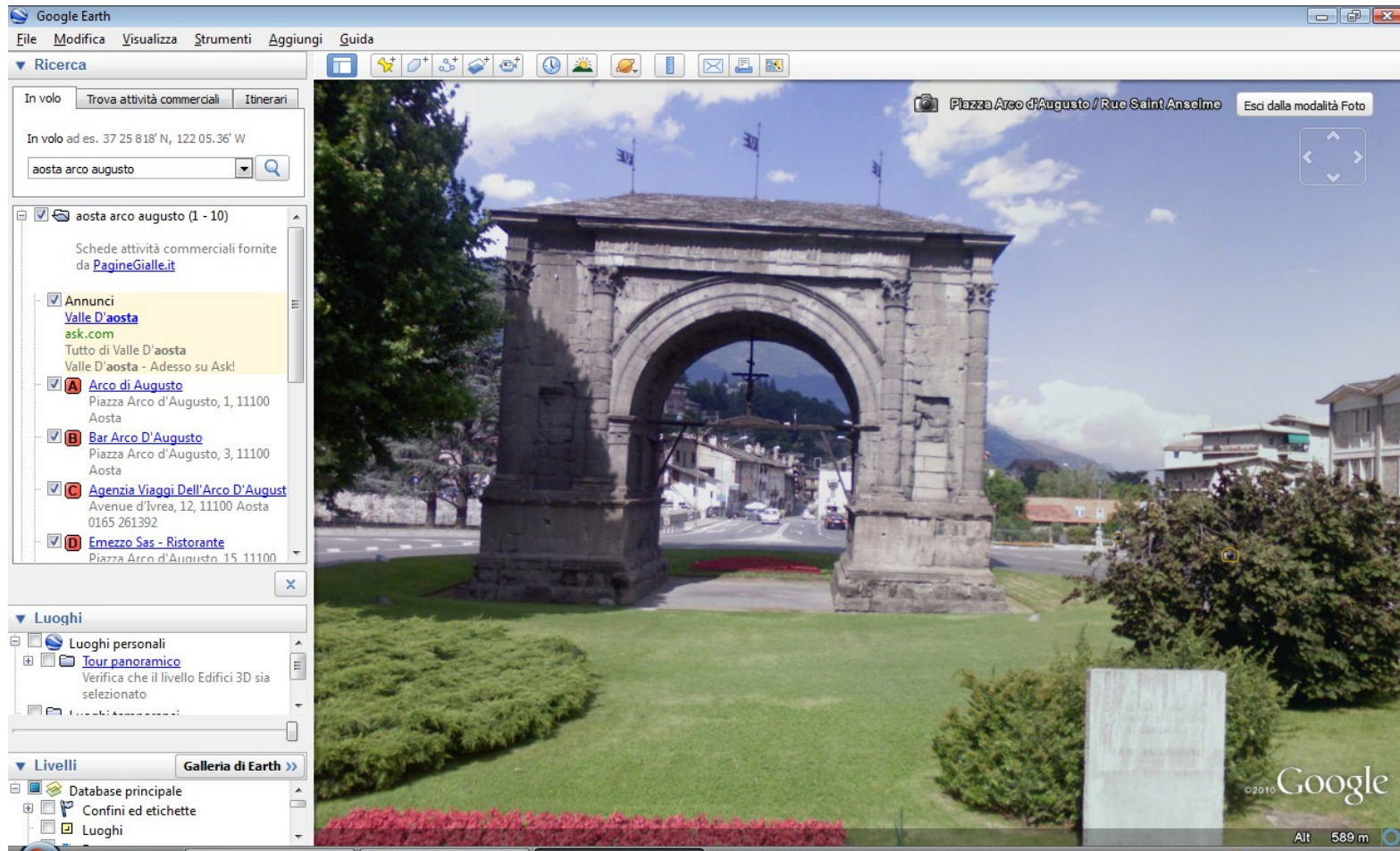
The map displays a route starting from Vidigulfo, passing through Milan and Turin, and ending in Aosta. The route is highlighted in purple and pink. Major cities like Milano, Novara, and Torino are clearly marked. The map also shows various roads, including highways (A) and state roads (SS), and geographical features like rivers and lakes.

Castello_Fénis.jpg | c_valle_aosta.gif | Uscita didattica ad A...ppt | Uscita didattica ad A...ppt | Mostra tutti i download...

Cerchiamo Aosta con Google Earth



L'Arco di Augusto catturato con Google Earth





Arco di Augusto

L'**arco d'Augusto** è un **monumento** della città di **Aosta**. Fu edificato nel **25 a.C.** in occasione della vittoria dei Romani sui **Salassi**.


L'aspetto odierno è il frutto dell'ultimo intervento di restauro e consolidamento avvenuto nel **1912**. Il crocifisso ligneo esposto sotto la volta è una copia di quello che nel **1449** vi fu collocato come offerta votiva contro le esondazioni del torrente **Buthier**, che scorre poco distante. L'originale del crocifisso è ora custodito presso il Museo del Tesoro della **Cattedrale di Aosta**.

L'anfiteatro romano



L'anfiteatro romano di **Aosta** (*Augusta Praetoria Salassorum*) si trova all'interno della cinta muraria romana. Le sue rovine sono inglobate in una costruzione medievale, il monastero delle suore di **santa Caterina**, che ospita oggi le religiose di san Giuseppe.

Il criptoportico



Il **Criptoportico Forense** è un monumento romano della città di **Aosta** e anticamente circondava l'area sacra del **foro di Augusta Praetoria**. È costituito da una galleria a due navate articolata su tre lati che abbraccia un ideale rettangolo di 89 X 73 metri, lasciandolo aperto sul lato **sud**. Le volte sono sostenute da imponenti pilastri in **tuffo**. È sostenuto da una serie di **archi** che dividono le due navate.

Il castello di Fénis



Il **Castello di Fénis**, situato nell'[omonimo comune](#), è uno dei più famosi [manieri medievali](#) della [Valle d'Aosta](#). Noto per la sua scenografica architettura, con la doppia [cinta muraria merlata](#) che racchiude l'edificio centrale e le numerose [torri](#), il castello è una delle maggiori attrazioni turistiche della Valle^[1].

Diversamente da altri manieri della regione, quali [Verrès](#) e [Ussel](#), costruiti in cima a promontori rocciosi per essere meglio difendibili, il castello di Fénis si trova in un punto del tutto privo di difese naturali. Questo porta a pensare che la sua funzione fosse soprattutto di prestigiosa sede amministrativa della [famiglia Challant-Fénis](#) e che anche la doppia cinta muraria servisse soprattutto in funzione ostentativa, per intimidire e stupire la popolazione.